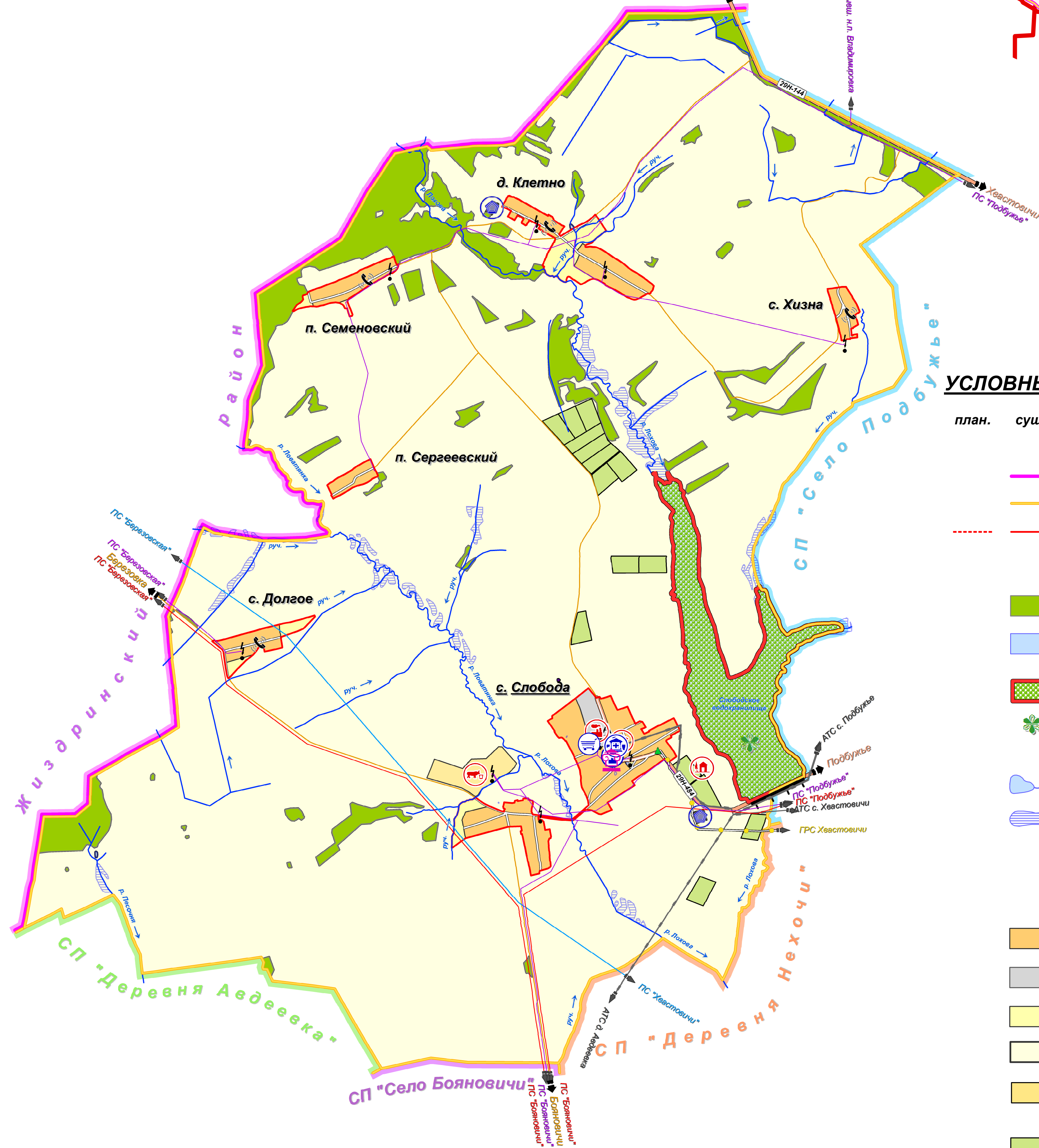
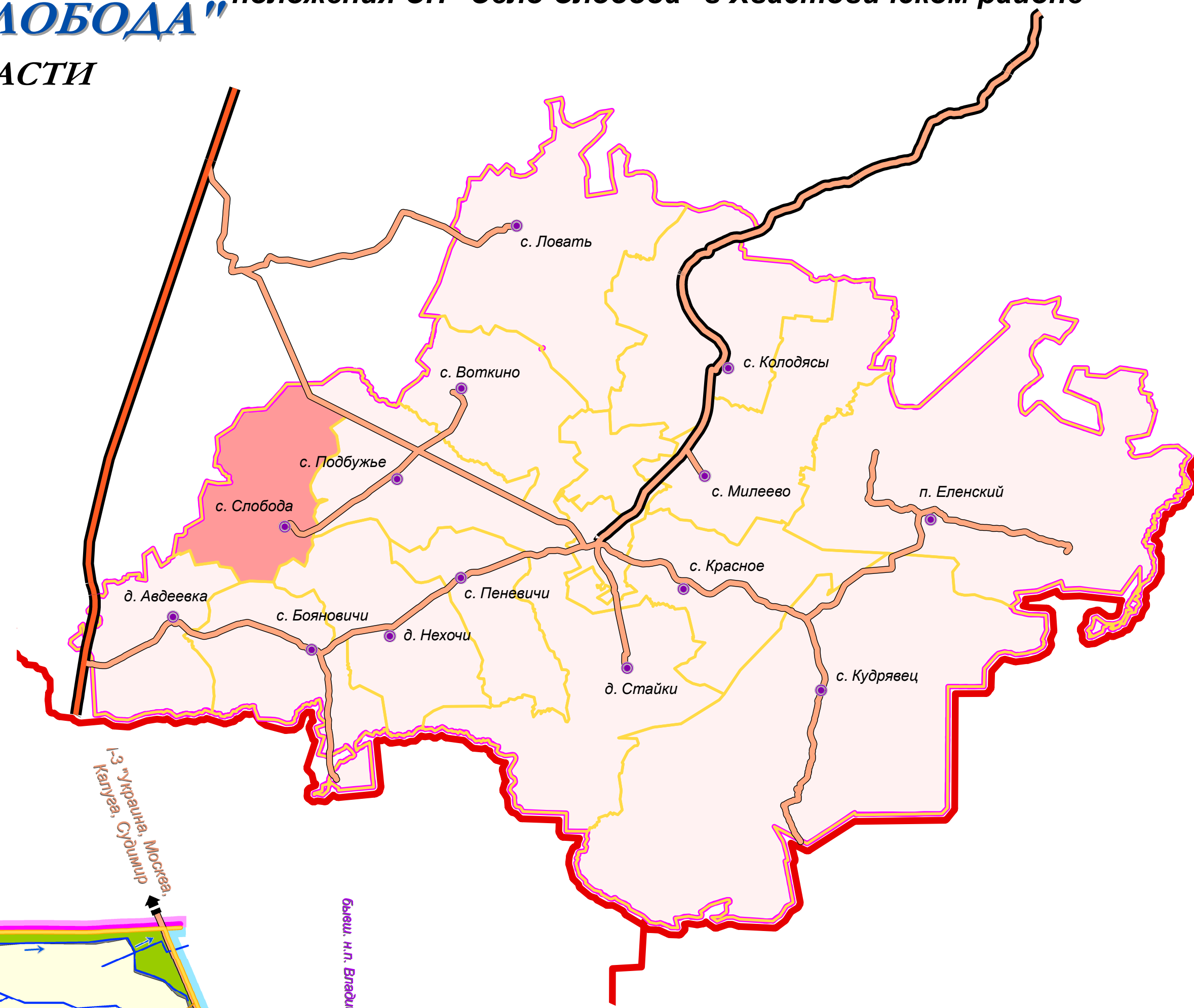


МУНИЦИПАЛЬНОЕ ОБРАЗОВАНИЕ
СЕЛЬСКОЕ ПОСЕЛЕНИЕ "СЕЛО СЛОБОДА" положения СП "Село Слобода" в Хвастовичском районе
ХВАСТОВИЧСКОГО РАЙОНА КАЛУЖСКОЙ ОБЛАСТИ

ГЕНЕРАЛЬНЫЙ ПЛАН

Карта размещения
объектов капитального строительства (ОКС)

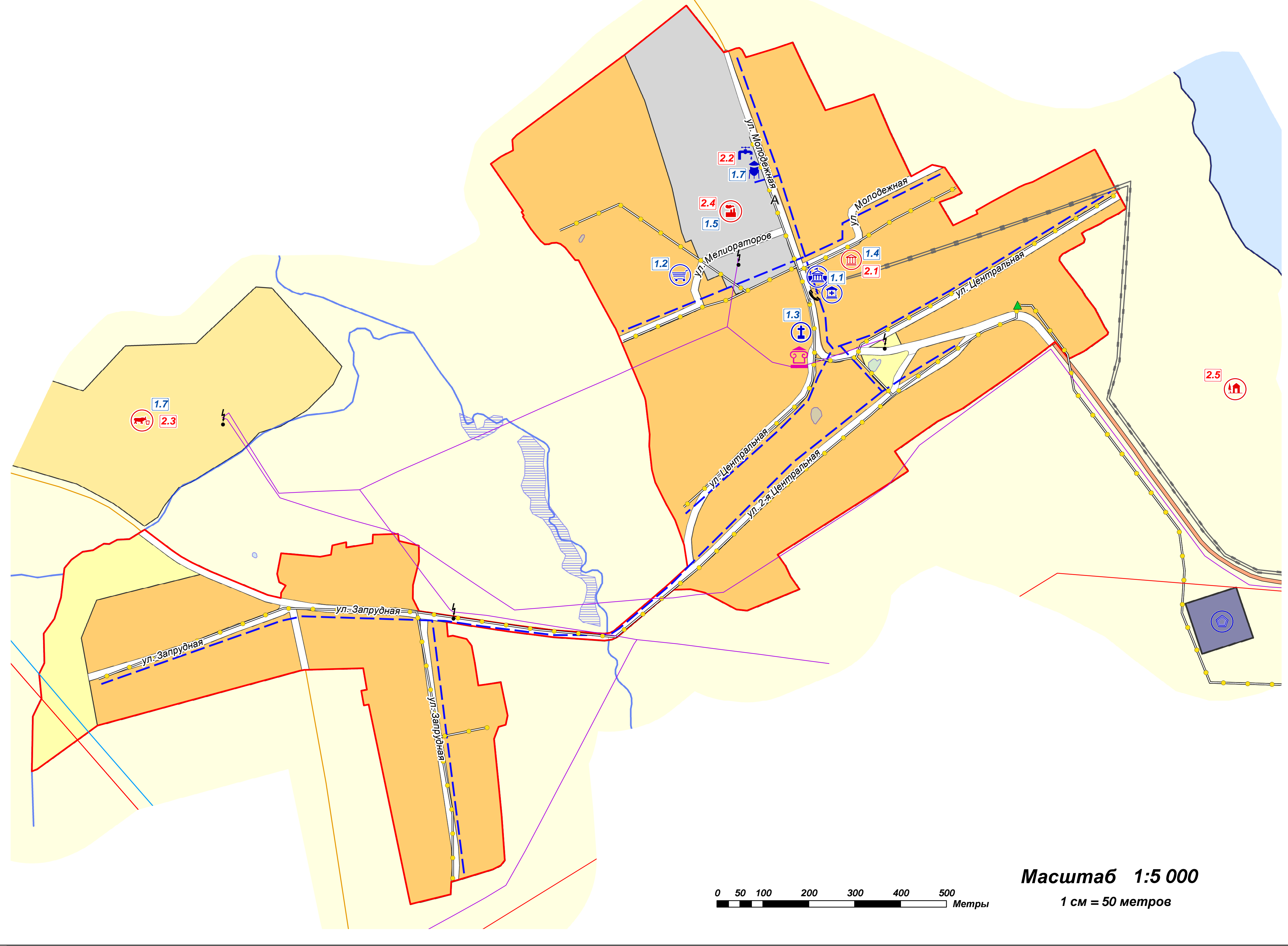
СИТУАЦИОННАЯ СХЕМА



УСЛОВНЫЕ ОБОЗНАЧЕНИЯ

- | | | |
|-------|------|--|
| план. | сущ. | Границы: |
| | | муниципального района |
| | | сельского поселения |
| | | населенного пункта |
| | | Категории земель: |
| | | земли лесного фонда |
| | | земли водного фонда |
| | | земли особо охраняемых территорий и объектов: |
| | | - земли особо охраняемых природных территорий |
| | | памятник природы |
| | | Поверхностные водные объекты: |
| | | водоёмы, водотоки |
| | | болота |
| | | Функциональные зоны: |
| | | зона градостроительного использования: |
| | | - жилая зона |
| | | - зона производственного использования |
| | | - зона сельскохозяйственного использования |
| | | зона сельскохозяйственного использования под объектами производства, хранения и переработки сельскохозяйственной продукции |
| | | зона рекреационного назначения |
| | | зона специального назначения |

с. Слобода



Масштаб 1:5 000
1 см = 50 метров

- | | | |
|-------|------|---|
| план. | сущ. | Объекты капитального строительства (ОКС): |
| | | административного назначения |
| | | здравоохранения |
| | | культурно-досугового назначения |
| | | торговли |
| | | религиозного назначения |
| | | отдыха и туризма |
| | | специального назначения |
| | | производственного и коммунально-складского назначения |
| | | сельскохозяйственного назначения |
| | | Объекты культурного наследия: |
| | | объект культурного наследия (выявленный) |
| | | ОКС транспорта: |
| | | скоростная дорога федерального значения |
| | | скоростная дорога регионального значения |
| | | дорога обычного типа регионального значения |
| | | дорога обычного типа местного значения |
| | | идентификационный (учетный) номер дороги |
| | | улично-дорожная сеть |
| | | гидротехническое сооружение (плотина) |
| | | А остановка автобуса |

- | | | |
|-------|------|------------------------------------|
| план. | сущ. | ОКС электроэнергетики: |
| | | ЛЭП 110 кВ |
| | | ЛЭП 35 кВ |
| | | ЛЭП 10 кВ |
| | | трансформаторная подстанция |
| | | ОКС газоснабжения: |
| | | газопровод распределительный |
| | | газорегуляторный пункт (ГРП) |
| | | ОКС связи: |
| | | линейно-кабельное сооружение связи |
| | | Таксофон |
| | | ОКС водоснабжения |
| | | водозабор |
| | | водонапорная башня |
| | | водопровод |

ПЕРЕЧЕНЬ

существующих и планируемых
к размещению объектов

№ п/п	Наименование объекта	Примечание
1.1	Учреждение административного управления (администрация сельского поселения "Село Слобода"), учреждение здравоохранения (фельдшерско-акушерский пункт)	
1.2	Предприятие торговли (магазин)	
1.3	Храм	
1.4	Учреждение культуры (клуб)	недейств.
1.5	Мастерские	недейств.
1.6	Молочно-товарная ферма	недейств.
1.7	Водонапорная башня	недейств.
2.1	Реконструкция клуба	
2.2	Реконструкция существующих объектов водоснабжения, строительство водопроводных сетей	
2.3	Размещение фермы	
2.4	Размещение предприятия по заготовке продукции растениеводства	
2.5	Размещение базы отдыха	



Масштаб 1:25 000
1 см = 250 метров

Примечание:
1. Сведения о линейно-кабельных сооружениях связи указаны на основе схемы территориального планирования Хвастовичского района.

Сельское поселение "Село Слобода"				Хвастовичского района Калужской области		
Генеральный план				Карта размещения объектов капитального строительства		
Лист	Изм.	№ докум.	Подпись	Дата	Страниц	Лист
Ген. дир.	Заведомо Е.С.				2	3
Инж. спец.	Слобода Я.В.					
Архит.	Блаженков Р.В.					
Инженер	Архипов Я.В.					
1:25000						ООО "ПАРС-Т"
						г. Орёл, 2014